0+060

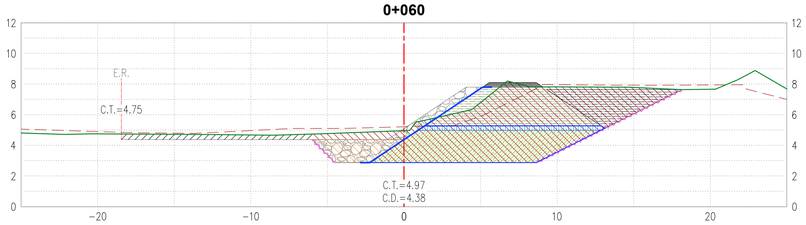

CORTE (m2)	61.20
RELL. ESTRUC. (m2)	19.54
RELL. NO ESTRUC. (m2)	11.16
CORONA (m2)	1.05
GRAVA16 (m2)	23.97
GRAVA 06 (m2)	3.56
ENR. TALUD (m2)	3.70
ENR. UÑA (m2)	6.19
EXC. UÑA (m2)	6.19
DESCOLM. (m2)	4.10
GEOTEXTIL (ml)	38.99
PERF. TALUD (ml)	12.78

0+040

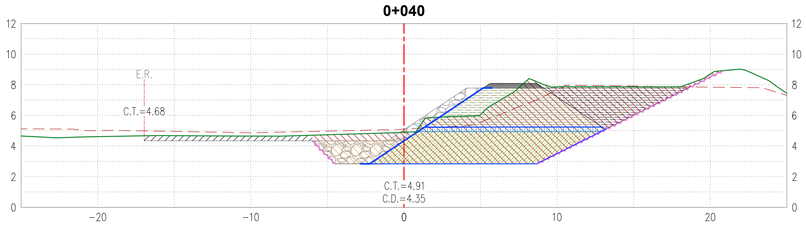

CORTE (m2)	61.22
RELL. ESTRUC. (m2)	19.80
RELL. NO ESTRUC. (m2)	12.75
CORONA (m2)	1.05
GRAVA16 (m2)	24.04
GRAVA 06 (m2)	3.57
ENR. TALUD (m2)	3.73
ENR. UÑA (m2)	6.19
EXC. UÑA (m2)	6.19
DESCOLM. (m2)	3.54
GEOTEXTIL (ml)	39.13
PERF. TALUD (ml)	15.72

0+020.02

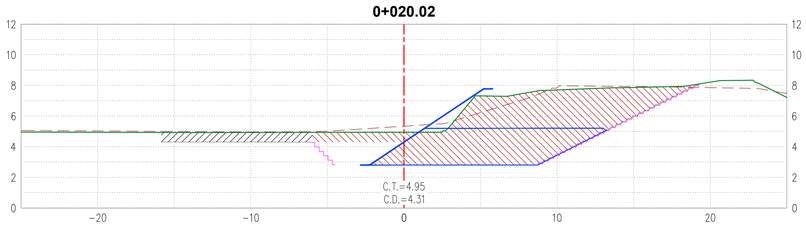

CORTE (m2)	61.71
RELL. ESTRUC. (m2)	0.00
RELL. NO ESTRUC. (m2)	0.00
CORONA (m2)	0.00
GRAVA16 (m2)	0.00
GRAVA 06 (m2)	0.00
ENR. TALUD (m2)	0.00
ENR. UÑA (m2)	0.00
EXC. UÑA (m2)	0.00
DESCOLM. (m2)	6.15
GEOTEXTIL (ml)	39.29
PERF. TALUD (ml)	13.97

0+019.99

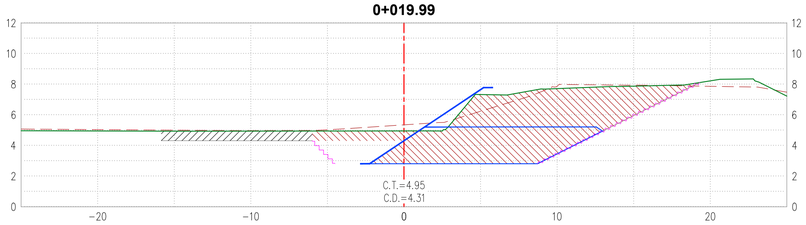

CORTE (m2)	61.74
RELL. ESTRUC. (m2)	0.00
RELL. NO ESTRUC. (m2)	0.00
CORONA (m2)	0.00
GRAVA16 (m2)	0.00
GRAVA 06 (m2)	0.00
ENR. TALUD (m2)	0.00
ENR. UÑA (m2)	0.00
EXC. UÑA (m2)	0.00
DESCOLM. (m2)	6.15
GEOTEXTIL (ml)	38.78
PERF. TALUD (ml)	13.97

0+000

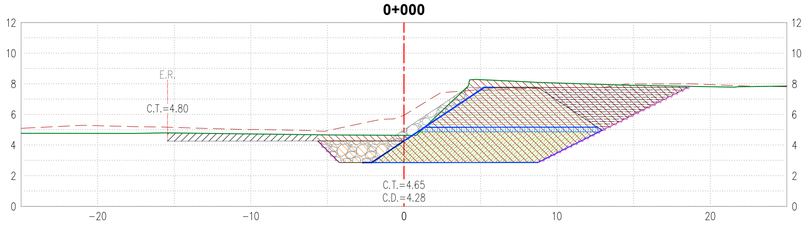

CORTE (m2)	66.71
RELL. ESTRUC. (m2)	19.17
RELL. NO ESTRUC. (m2)	13.73
CORONA (m2)	0.00
GRAVA16 (m2)	22.81
GRAVA 06 (m2)	3.50
ENR. TALUD (m2)	3.78
ENR. UÑA (m2)	5.45
EXC. UÑA (m2)	5.45
DESCOLM. (m2)	4.65
GEOTEXTIL (ml)	38.45
PERF. TALUD (ml)	13.12

0+160

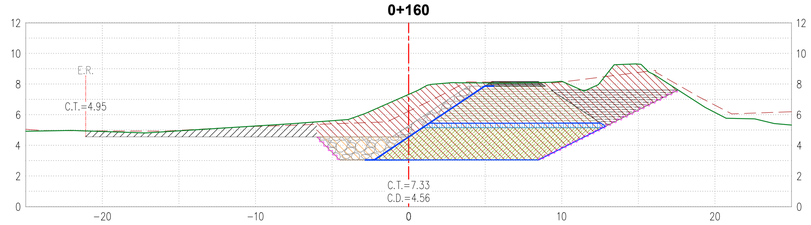

CORTE (m2)	81.42
RELL. ESTRUC. (m2)	18.30
RELL. NO ESTRUC. (m2)	9.82
CORONA (m2)	1.05
GRAVA16 (m2)	23.62
GRAVA 06 (m2)	3.48
ENR. TALUD (m2)	3.59
ENR. UÑA (m2)	6.19
EXC. UÑA (m2)	6.19
DESCOLM. (m2)	8.11
GEOTEXTIL (ml)	38.28
PERF. TALUD (ml)	12.32

0+140

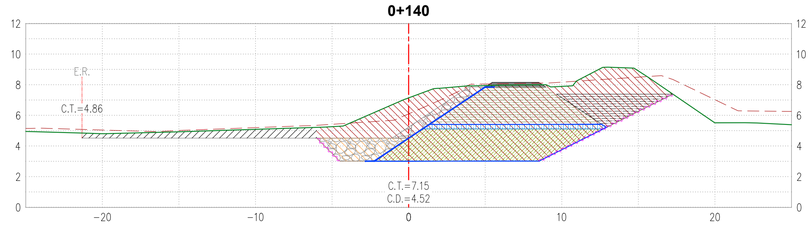

CORTE (m2)	79.76
RELL. ESTRUC. (m2)	18.55
RELL. NO ESTRUC. (m2)	8.25
CORONA (m2)	1.05
GRAVA16 (m2)	23.69
GRAVA 06 (m2)	3.50
ENR. TALUD (m2)	3.61
ENR. UÑA (m2)	6.19
EXC. UÑA (m2)	6.19
DESCOLM. (m2)	7.17
GEOTEXTIL (ml)	38.43
PERF. TALUD (ml)	11.9

0+120

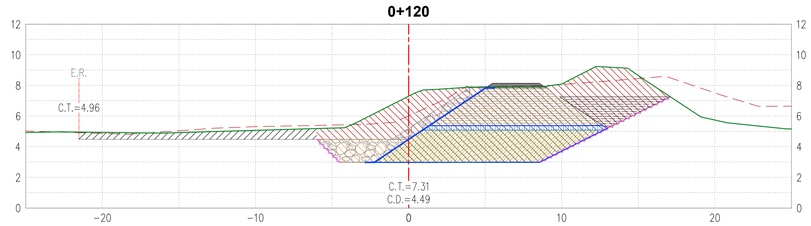

CORTE (m2)	80.86
RELL. ESTRUC. (m2)	18.80
RELL. NO ESTRUC. (m2)	7.46
CORONA (m2)	1.05
GRAVA16 (m2)	23.76
GRAVA 06 (m2)	3.51
ENR. TALUD (m2)	3.63
ENR. UÑA (m2)	6.19
EXC. UÑA (m2)	6.19
DESCOLM. (m2)	7.99
GEOTEXTIL (ml)	38.57
PERF. TALUD (ml)	11.68

0+100

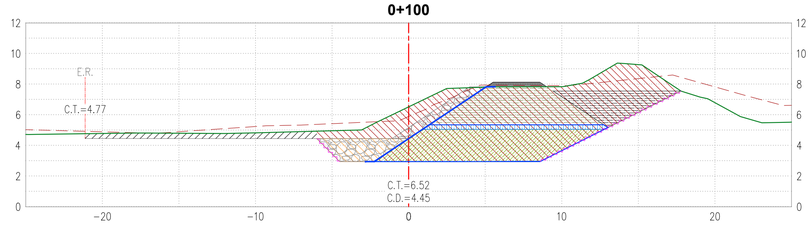

CORTE (m2)	76.99
RELL. ESTRUC. (m2)	19.04
RELL. NO ESTRUC. (m2)	9.95
CORONA (m2)	1.05
GRAVA16 (m2)	23.83
GRAVA 06 (m2)	3.53
ENR. TALUD (m2)	3.66
ENR. UÑA (m2)	6.19
EXC. UÑA (m2)	6.19
DESCOLM. (m2)	5.53
GEOTEXTIL (ml)	38.71
PERF. TALUD (ml)	12.42

0+080

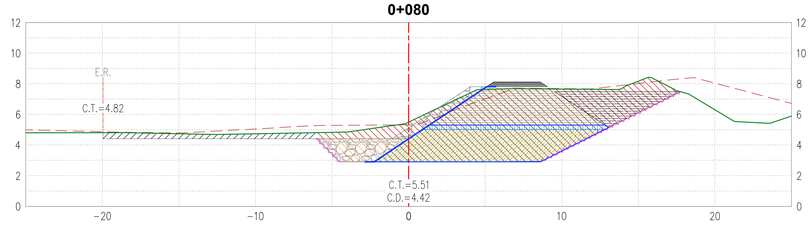

CORTE (m2)	65.29
RELL. ESTRUC. (m2)	19.29
RELL. NO ESTRUC. (m2)	9.61
CORONA (m2)	1.05
GRAVA16 (m2)	23.90
GRAVA 06 (m2)	3.54
ENR. TALUD (m2)	3.68
ENR. UÑA (m2)	6.19
EXC. UÑA (m2)	6.19
DESCOLM. (m2)	4.80
GEOTEXTIL (ml)	38.85
PERF. TALUD (ml)	12.35

LEYENDA DE MATERIALES

A. CORTE	A. EXCAVACION UÑA	A. GRAVA 16
A. RELLENO ESTRUCT.	A. ENROCADO TALUD	A. GRAVA 06
A. RELLENO NO ESTRUCT.	A. ENROCADO UÑA	L. GEOTEXTIL
A. CORONA	A. DESCOLMATADA	L. PERFILADO FUNDACION

REFERENCIAS: VER PLANO 400197-OHL001-501-XX-DR-CV-000103 (PLANTA Y PERFIL LONGITUDINAL)
VER PLANO 400197-OHL001-501-XX-DR-CV-000022 (SECCIONES TIPICAS)

NOTAS:
- C.T.= COTA TERRENO
- C.D.= COTA DESCOLMATACION
- TERRENO NATURAL EDI (PROYECTO)
- TERRENO NATURAL REPLANTEO
- LISTADO DE MEDICIONES EN SUSTENTO DE METRADOS

ANIN AUTORIDAD NACIONAL DE INFRAESTRUCTURA
REVISIÓN DE DOCUMENTOS TÉCNICOS
ACEPTADO
Antonio Torres 03/06/2024
FIRMA FECHA

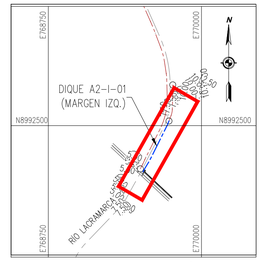

PLANO DE UBICACIÓN
ESC: 1/25,000

ESCALA GRAFICA :
1:2000 H 0 20 40 60 80 100m
1:200 V 0 2 4 6 8 10m

LEYENDA :
Sistema de Proyección:
Universal Transversal Mercator (UTM) , Zona 17 Sur
Datum : Sistema Geodesico Mundial (WGS 84)
Fuente : Equipo Técnico

REV N°	FECHA	DESCRIPCIÓN DE LA REVISIÓN	REVISADO	DIRECTOR
C02	05/2024	EMITIDO PARA CONSTRUCCIÓN	W.M.C.	A.M.F.
C01	10/2023	EMITIDO PARA CONSTRUCCIÓN	D.L.L.	M.A.B.
R01	05/2023	EMITIDO PARA APROBACION	D.L.L.	M.A.B.
R00	04/2023	EMITIDO PARA APROBACION	D.L.L.	M.A.B.

	FECHA	FIRMA
DIBUJO : JOSE SERNAQUE R.	29/05/2024	José Sernaqué Ríos Cadiete
REVISIÓN : WILLAN MENDOZA C.	29/05/2024	Willan Mendoza Cáceres Ing. Civil CIP 87734
APROBACIÓN : MARCOS CRUZ G.	29/05/2024	Marcos D. Cruz Gonzales Gerente de Diseño C.I.P. 149538
DIRECTOR DE PROYECTO INTERINO: ALFREDO MERINO F.	29/05/2024	ALFREDO HERNAN MERINO FERNANDEZ DIRECTOR DE PROYECTO CIP 85164 C.I.P. 85164

OHLA Perú

PERÚ Presidencia del Consejo de Ministros

ANIN AUTORIDAD NACIONAL DE INFRAESTRUCTURA

TITULO :
ENTREGA DE DEFENSAS RIBEREÑAS DEL RIO LACRAMARCA
(PAQUETE R-07)
Creación del servicio de protección en riberas del río Lacramarca vulnerables ante peligros de inundación, en 58 comunidades en los distritos de Macate, Cáceres del Perú y Chimbote de la provincia de Santa - departamento de Ancash
CUI - 2499818

PLANO :
DIQUE A2-I-01
SECCIONES TRANSVERSALES
KM 0+000 - KM 0+160
REPLANTEO

ESPECIALIDAD :
CIVIL

USO :
DEFENSAS RIBEREÑAS

ZONA :
CHIMBOTE – SANTA – ANCASH

ESCALA :	FECHA :	REV :
1/200	29/05/24	C02

CÓDIGO DEL PLANO :
400197-OHL001-501-XX-DR-CV-001042